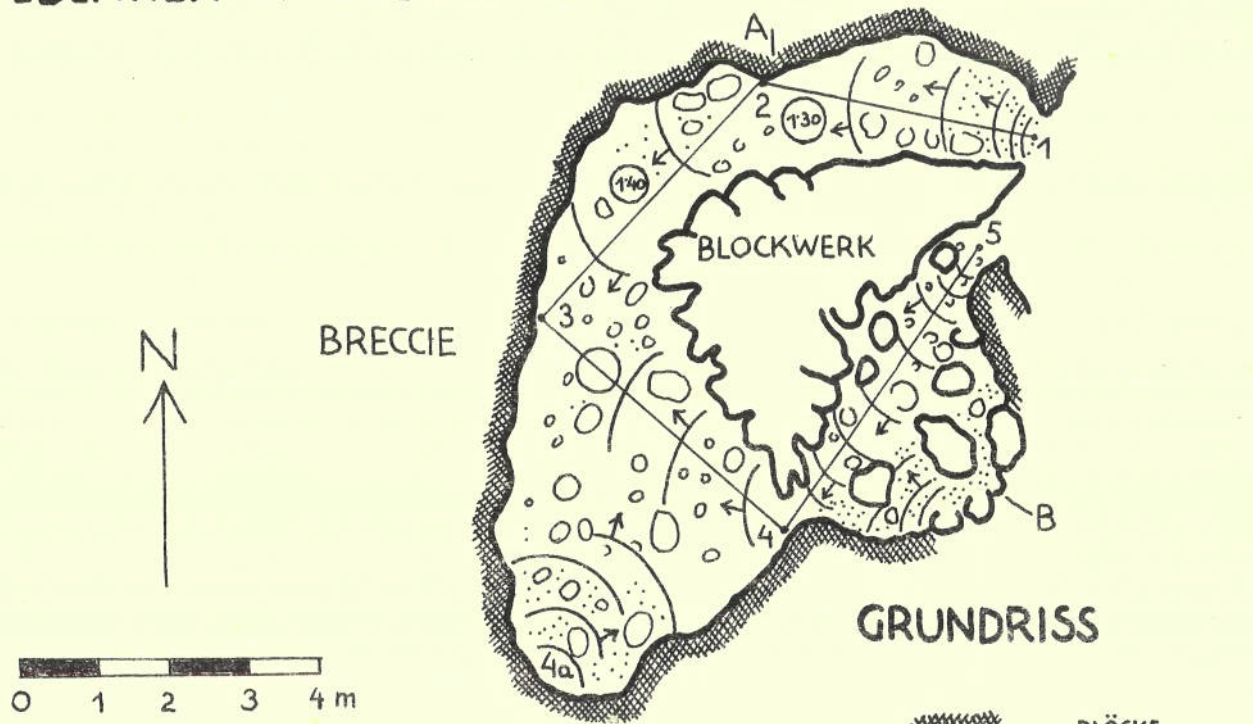


KLAFTERBRUNNERHÖHLE KAT.NR. 6847/2

EBENHEIT KLAFTERBRUNN - LEISER BERGE N.Ö.



PROFILE

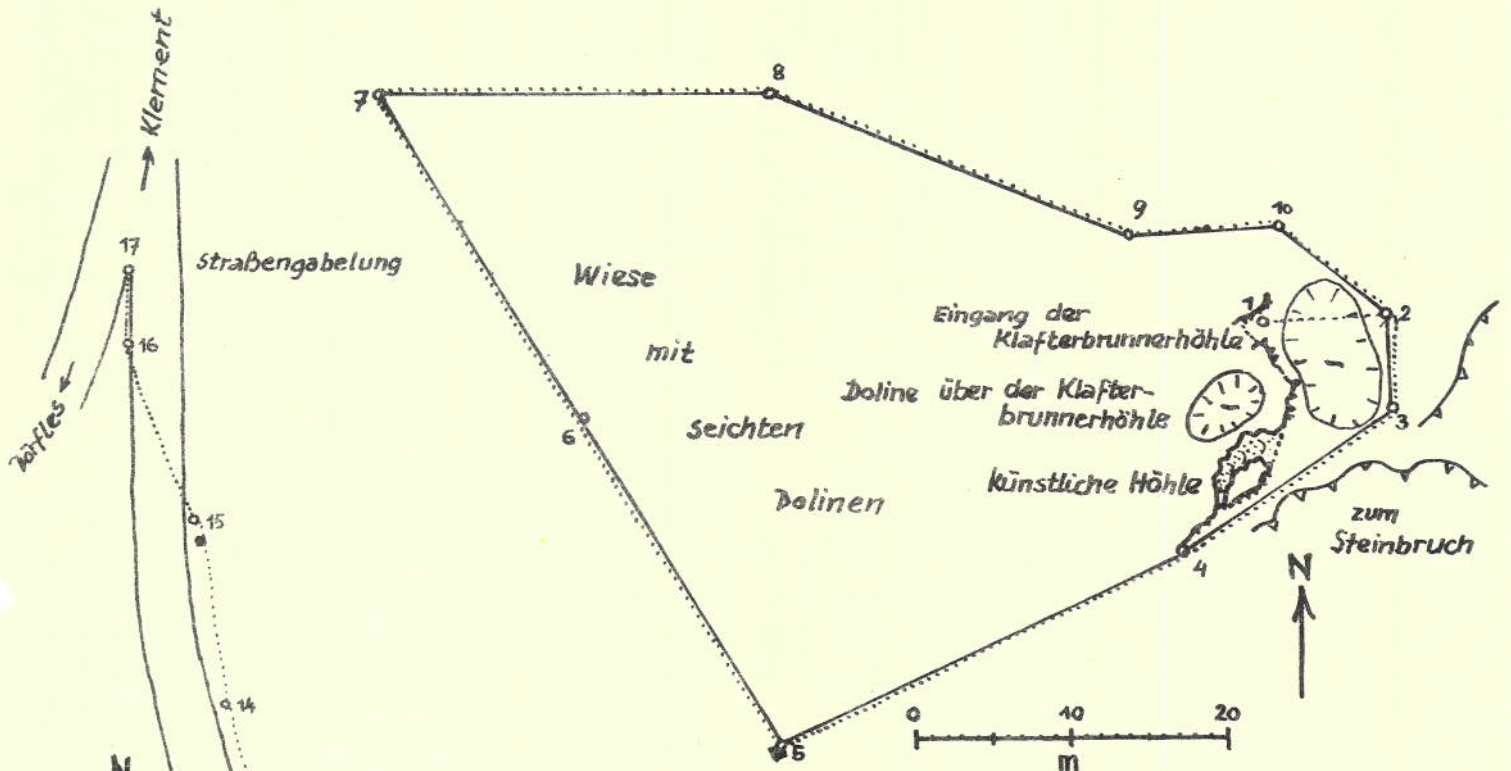


VERMESSUNG : MAI 1956
 H. u. L. RIEDL
 Lv. f. Hkde. i. W. u. N.Ö.

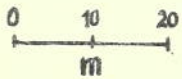
ENTWURF U. ZEICHNUNG :
 1. VI. 1956 H. RIEDL

UMGEBUNG DER KLAFTERBRUNNERHÖHLE

VERMESSUNG : H. RIEDL, H. TRIMMEL, JULI 1958



SKIZZE DES GESCHÜTZTEN GEBIETES



LAGESKIZZE

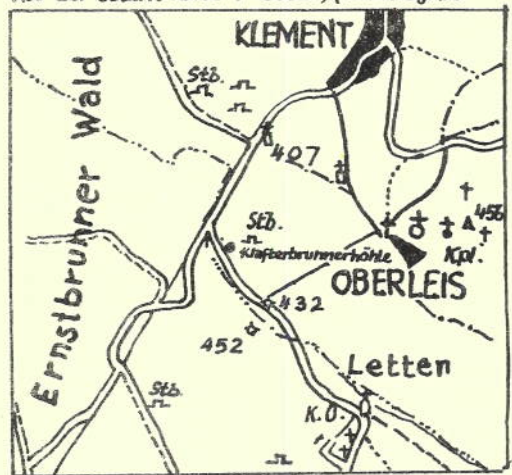
- Meßstrecken
- Grenze des Schutzgebietes
- Straßen-Grenzstein

Strecke	Länge	Richtung
1-2	8.00	282°
2-3	7.10	185°
3-4	17.00	126°
4-5	29.20	116°
5-6	25.00	30°
6-7	25.00	32°
7-8	25.00	270°
8-9	25.00	248°
9-10	9.50	274°
10-2	9.40	230°
7-11	50.00	30°
11-12	25.00	24°
12-13	25.00	20°
13-14	25.00	14°

Richtungen über W gemessen

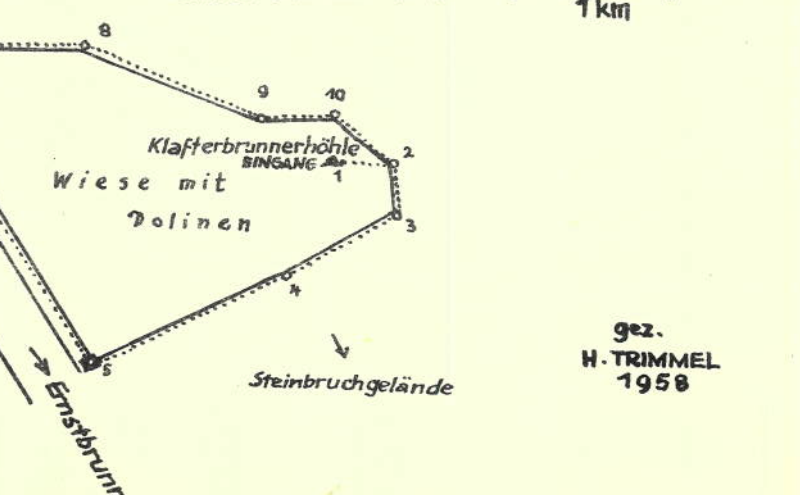
Strecke	Länge	Richtung
14-15	25.00	10°
15-16	25.00	20°
16-17	9.50	0°

Aus der Österr. Karte 1:50000, prov. Ausgabe



Blatt 24 (Mistelbach / Z.)

1 km



gez.
H. TRIMMEL
1958