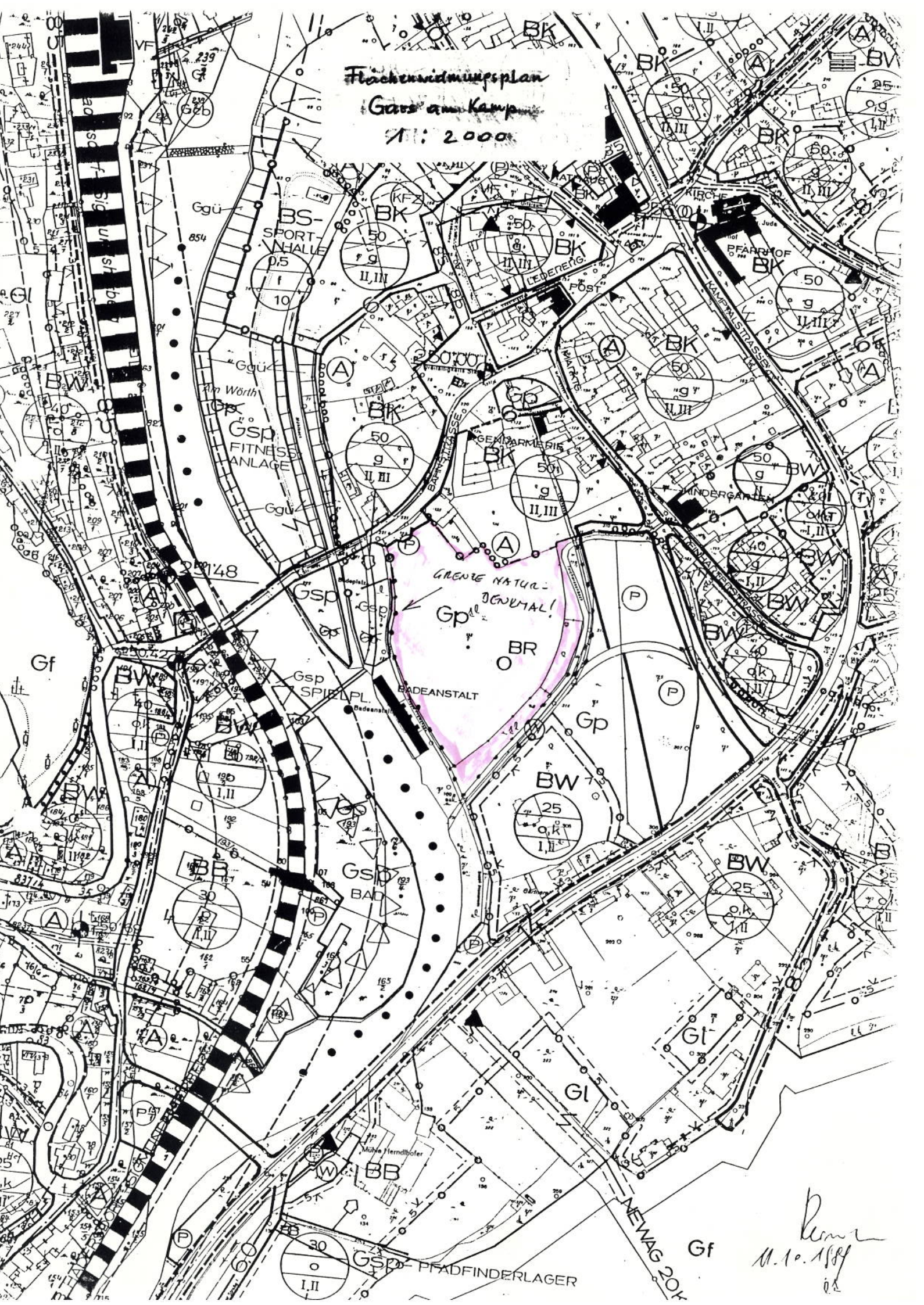


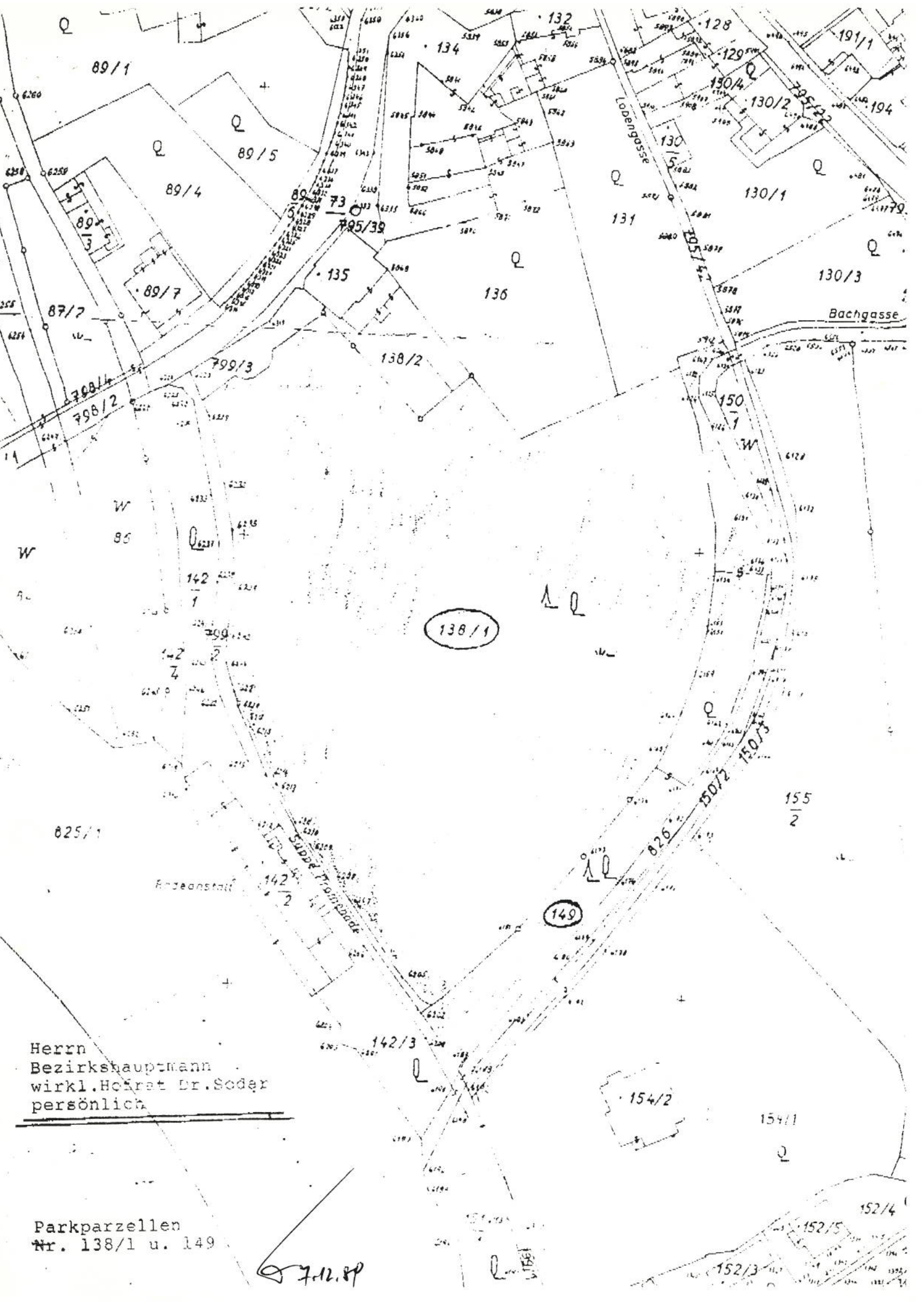
Flächennutzungsplan

Gars am Kamp

M: 2000



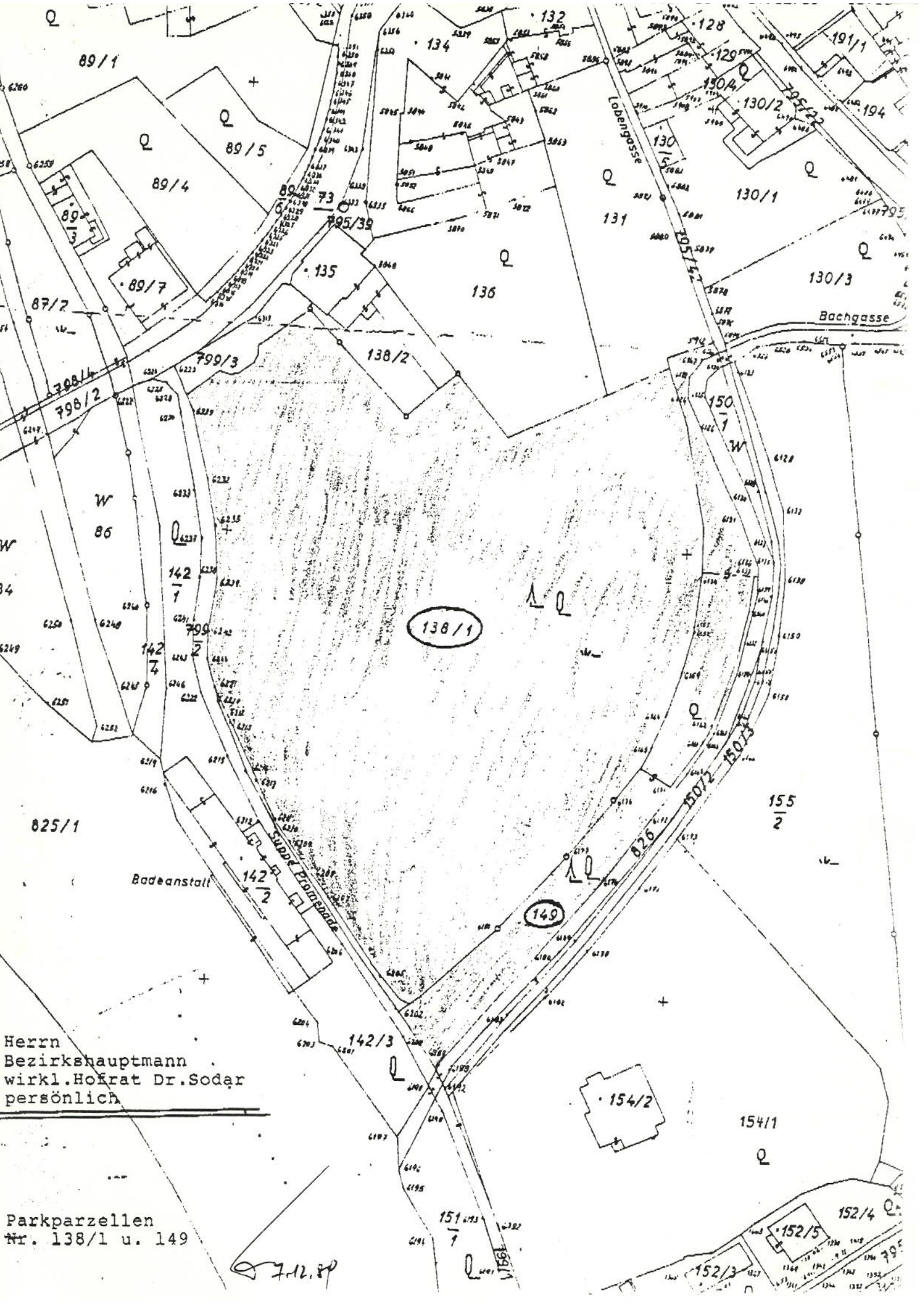
Kern
11.10.1989
02



Herrn
 Bezirkshauptmann
 wirkkl. Heirat Dr. Soder
 persönlich

Parkparzellen
 Nr. 138/1 u. 149

7.12.89



138/1

149

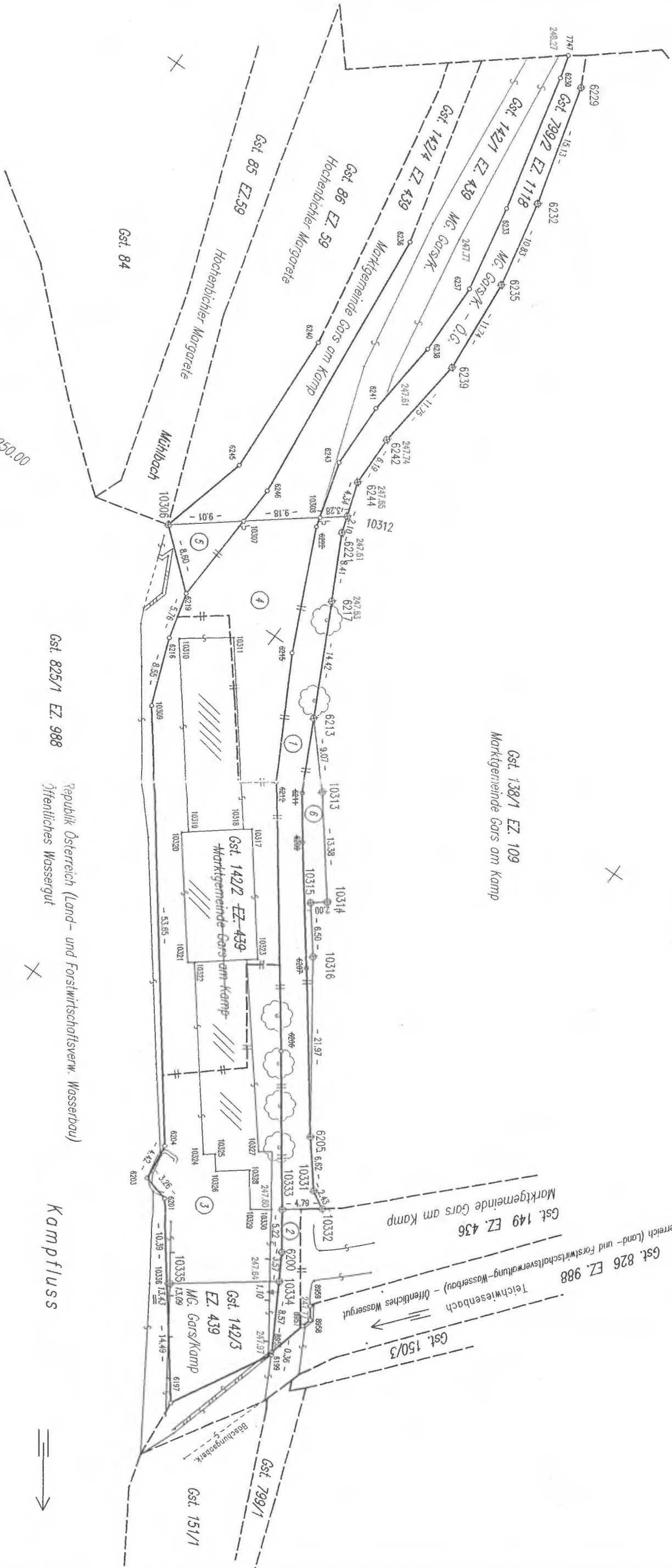
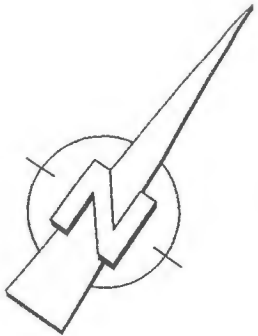
Herrn
 Bezirkshauptmann
 wirkl. Hofrat Dr. Sodar
 persönlich

Parkparzellen
 Nr. 138/1 u. 149

7.12.89

Naturaufnahme M=1:500

GZ. 1114/98 KG.Gars/Kamp



Die Höhen sind absolut und wurden vom
KT 21-21A1 (H=295,10m2) abgeleitet.
Die Ausgangshöhe wurde nicht kontrolliert.

00 00964 = y
x = 5384250,00

00 00964 = y
x = 5384200,00

Gst. 826/1 EZ. 988
Republik Österreich (Land- und Forstwirtschaftsverw. Wasserbau)
Öffentliches Wassergut

Kampfluss