



1 RAPPOTTENSTEIN
KG. KLEINNONDORF.
"SCHÜTT"
AM KLEINEN KAMP
ZUSTAND 1973, DOCH BISHER
UNVERÄNDERT


BLICK KAMPAUFWÄRTS
ZUM UNTEREN ENDE
DES MITTELTEILES

↙ SELBER FELSBLOCK ↘



FLUSSBETT AM UNTEREN ENDE
DES MITTELTEILES

3



2

UNTERES ENDE DES
MITTELTEILES.
FLUSSAUFWÄRTS.




4

MITTELTEIL.
UNTERES ENDE.
BLICK FLUSSABWÄRTS
ZUR OFFENEN
ZWISCHENSTRECKE

FOTOS:


G. B. A. IV.



BLICK FLUSSAUFWÄRTS

5 RAPPOTTENSTEIN
KG. KLEINNONDORF
"SCHÜTT"
AM KLEINEN KAMP

IM MITTELTEIL.



BLICK FLUSSABWÄRTS

6




FLUSSBET MIT
FELSEN DES NORDUPERS

7


ZUSTAND 1973
DOCH BISHER
UNVERÄNDERT.

FOTOS:
GPA IV.
[Signature]
N. v. Gebirgsbau IV
Krams a. D.



8 RAPPOTTENSTEIN
KG. KLEINNONDORF
"SCHÜTT"
AM KLEINEN KAMP

MITTLERER ABSCHNITT.
KAMPAUFWÄRTS
(NAHE DEM OBEREN ENDE.)



9

MITTLERER ABSCHNITT.
ETWA VOM STANDPUNKT-
BILD 6 FLUSSAUFWÄRTS



10

FREIE FLIEßSTRECKE OBERHALB DES
MITTLEREN ABSCHNITTES, BLICK ZUM
UNTERTEN ENDE DES OBEREN ABSCHNITTES
(BEI DEN INSELN)

N. ö. Gebietsbauamt IV
Krems a. D.

FOTOS:
G. BA IV.
[Signature]