

NÖRDLICHER BLOCK ÖSTLICHER BLOCK
WESTLICHER BLOCK



9

FELSGRUPPE AUS NORDWEST

NÖRDLICHER BLOCK WESTLICHER BLOCK



10

ÖSTLICHER BLOCK


AUS NORDEN

FOTOS N. Ö. Gebiet/haemnt IV
Krisma & D.
ZUSTAND: 12.5.02




6

HAUPTGRUPPE AUS SÜDEN



AUS SÜDOSTEN



7

FOTOS:
N. O. Gebietsbauamt IV
Krems a. D.

ZUSTAND: 12. 5. 1982

ZU N-82653

ETLAS

FELSGRUPPE AUF
WALDKUPPE

HAUPTGRUPPE
↓



1

PARZ
448 ↘

SÜDOST
FOTO 2

AUS SÜDEN, VON DER BUNDESSTRASSE 119

HAUPTBLÖCKE
WESTLICH ÖSTLICH
↓ ↓



2

VORGESCHOB.
← FELS AUF
PARZ 455

AUS SÜDWESTEN, KNAPP VOR WALDRAND
PARZ 448

FOTOS: G. Göttschewski, 1982

ZUSTAND: 12.5.82

8



NÖRDLICHER
BLOCK



WESTLICHER
BLOCK

ÖSTLICHER BLOCK
(„WACKELSTEIN“)

HAUPTGRUPPE AUS SÜDWESTEN


FOTOS: N. Ö. *(Signature)*
 KRONHANS a.o.
 ZUSTAND: 6. 8. 1980 *(Signature)*

ZV N-82655


3



VOM STANDORT
WIE FOTO 1,
DOCH JUNI/JULI
1980



4



5

VORGESCHOBENE
FELSEN AUF PARZ
NR 455, AUS SÜDEN'

ÖSTLICHER BLOCK
AUS SÜDWESTEN.

FOTOS:
N. O. Gebietsbauamt IV
Krems a. D.

ZUSTAND: JUNI/JULI
6.8.1980

[Handwritten signature]