

**GST 2740**  
453 m<sup>2</sup>

**GST 2744**  
445 m<sup>2</sup>

**GST 2730**  
442 m<sup>2</sup>

**GST 2752**  
468 m<sup>2</sup>

**GST 2757**  
47 m<sup>2</sup>

**GST 2753**  
506 m<sup>2</sup>

**GST 2746**  
557 m<sup>2</sup>

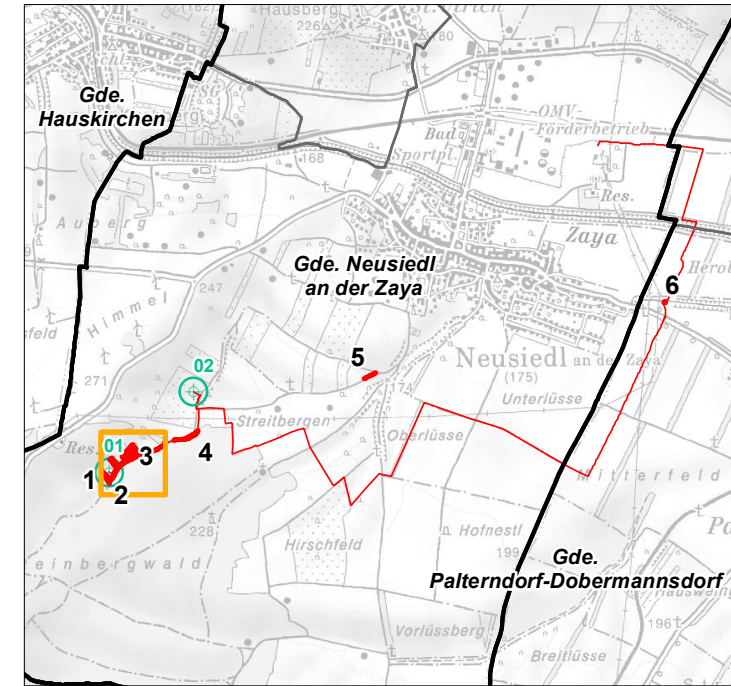
**GST 2771**  
105 m<sup>2</sup>  
652 m<sup>2</sup>

# NSZ2 01

Vestas V162  
 NH = 169 +0 m | RD = 162 m  
 RW = 781.459,16  
 HW = 383.562,95  
 Geländehöhe ü. A. = 243,0 m  
 Bauhöhe ü. GOK = 250,0 m  
 Absoluthöhe ü. A. = 493,0 m

**GST 2068/1**  
1.765 m<sup>2</sup>  
786 m<sup>2</sup>

**GST 2066**  
730 m<sup>2</sup>



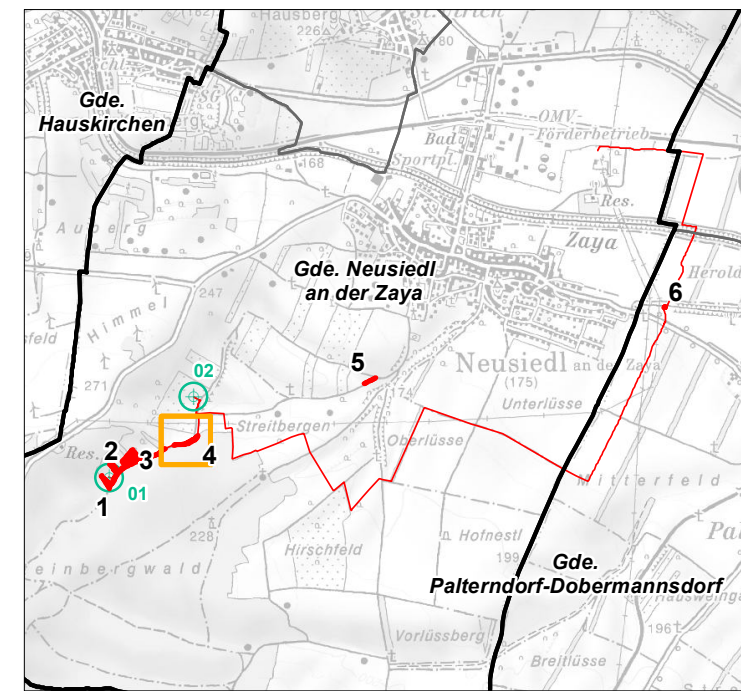
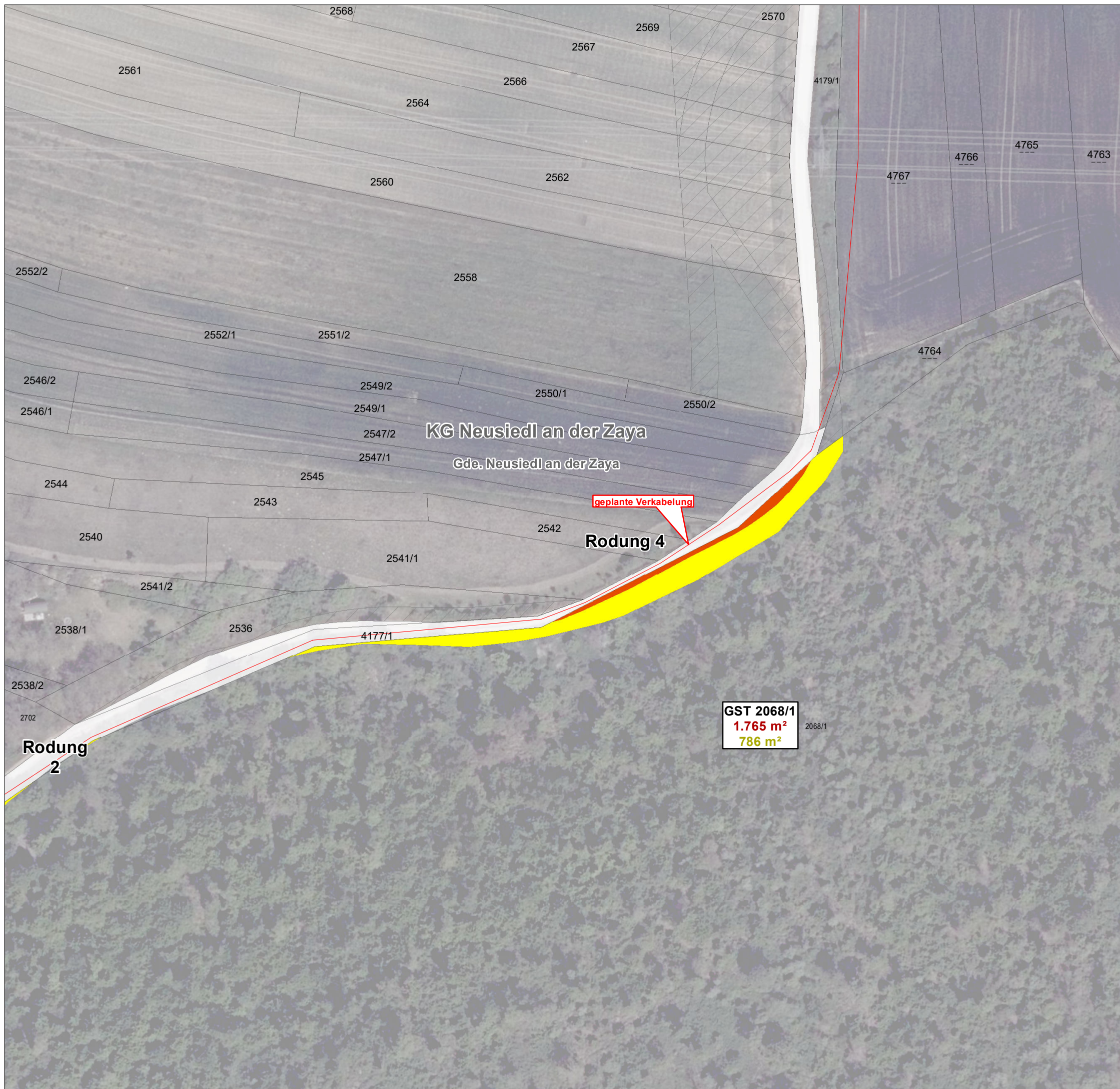
### Legende

- Verwaltungsgrenzen**
- Gemeinden
  - Katastralgemeinden
- WP Neusiedl Zaya 2- Rodungsflächen**
- Rodung, permanent
  - Rodung, temporär
- Verkabelung**
- Verkabelung (Planung)

**RURALPLAN**  
 ZIVILTECHNIKER GESELLSCHAFT m.b.H.  
 Schulstraße 19  
 2170 Poysdorf  
 T 02552 / 20 820  
 E office@ruralplan.at  
 www.ruralplan.at

PROJEKT			
Windpark Neusiedl Zaya 2			
INHALT			FORMAT
Detailplan Rodung 1, 2 & 3 - Rev 1			A3
Grundlage: BEV Wien, DOP, DKM (2023)		Bearbeiter:	
Quelle: -		Florian Fassler MSc	
N 0 5 10 15 m	Maßstab:	Datum:	Einlage:
	1:1.300	29.07.2024	B0207





**Legende**

**Verwaltungsgrenzen**

- Gemeinden
- Katastralgemeinden

**WP Neusiedl Zaya 2- Rodungsflächen**

- Rodung, permanent
- Rodung, temporär

**Verkabelung**

- Verkabelung (Planung)

**RURALPLAN**  
ZIVILTECHNIKER GESELLSCHAFT m.b.H.

Schulstraße 19  
2170 Poysdorf  
T 02552 / 20 820  
E office@ruralplan.at  
www.ruralplan.at

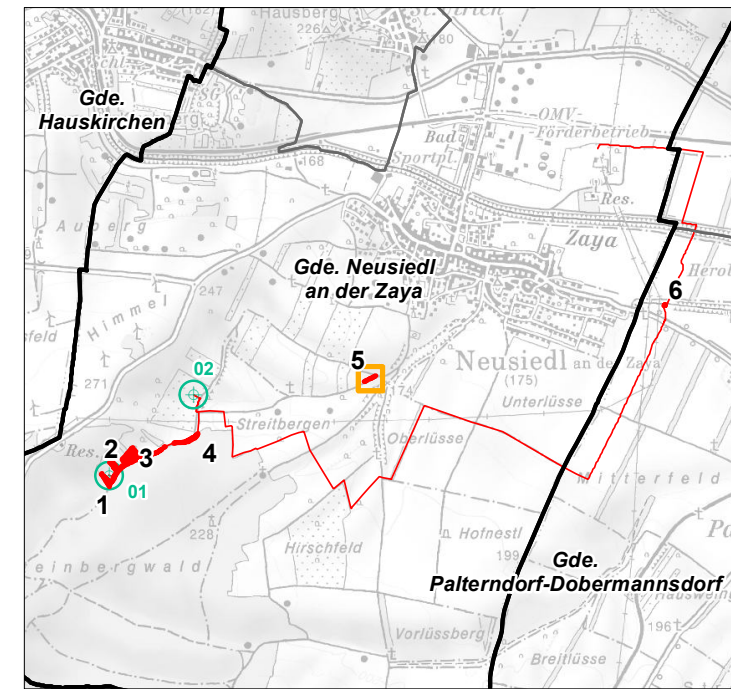
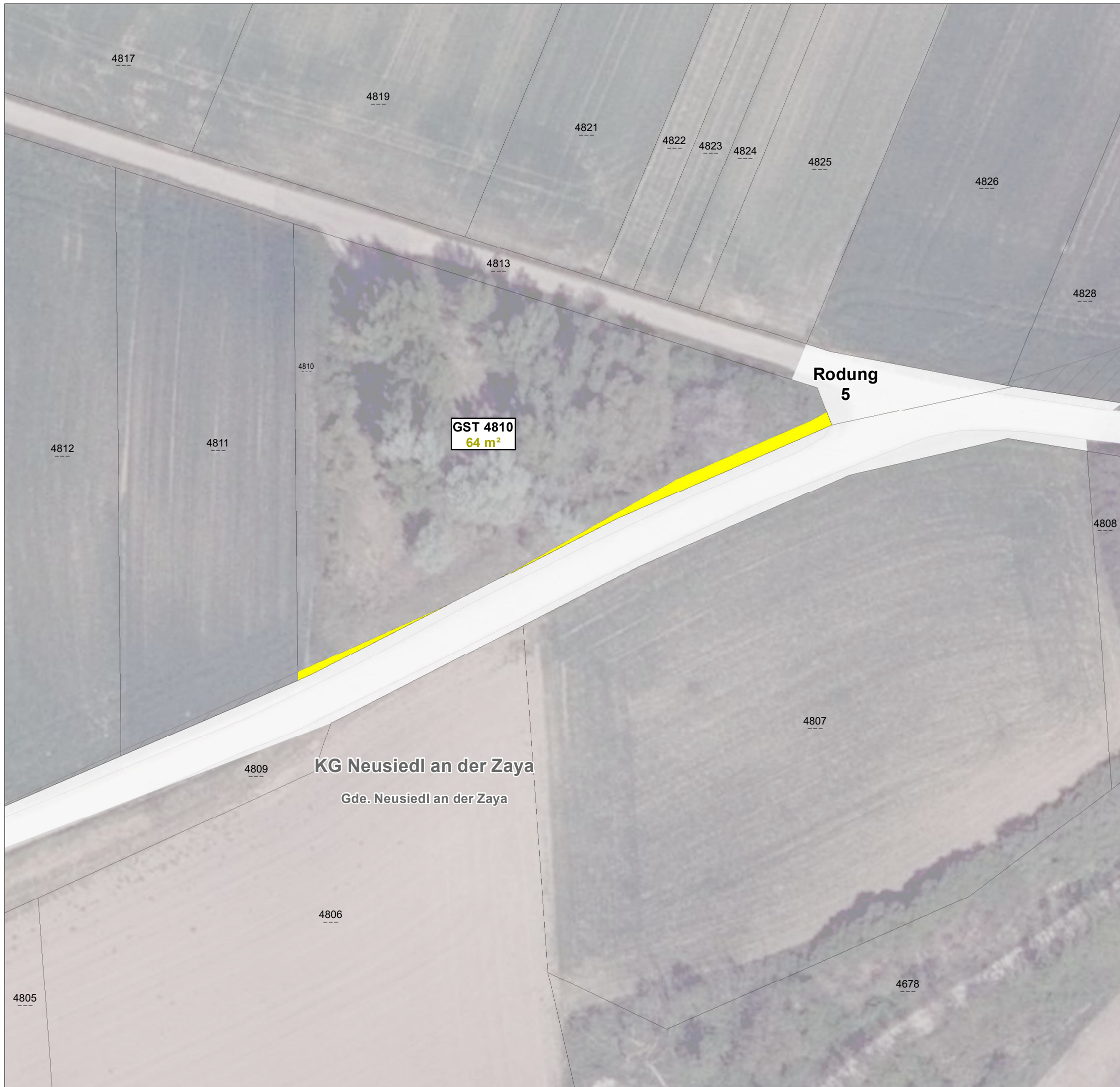
PROJEKT  
**Windpark Neusiedl Zaya 2**

INHALT	FORMAT
Detailplan Rodung 4 - Rev 1	A3

Grundlage: BEV Wien, DOP, DKM (2023)	Bearbeiter:
Quelle: -	Florian Fassler MSc

N 0 5 10 15 m	Maßstab:	Datum:	Einlage:
	1:1.000	29.07.2024	B0207





**Legende**

**Verwaltungsgrenzen**

- Gemeinden
- Katastralgemeinden

**WP Neusiedl Zaya 2- Rodungsflächen**

- Rodung, temporär

**RURALPLAN**  
 ZIVILTECHNIKER GESELLSCHAFT m.b.H.

Schulstraße 19  
 2170 Poysdorf  
 T 02552 / 20 820  
 E office@ruralplan.at  
 www.ruralplan.at

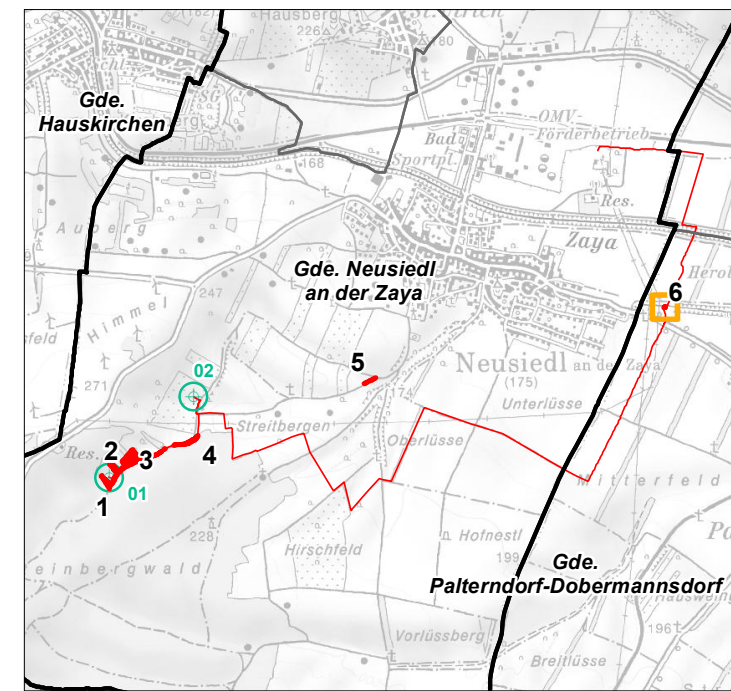

PROJEKT  
**Windpark Neusiedl Zaya 2**

INHALT	FORMAT
Detailplan Rodung 5 - Rev 1	A3

Grundlage: BEV Wien, DOP, DKM (2023)	Bearbeiter:
Quelle: -	Florian Fassler MSc

	Maßstab:	Datum:	Einlage:
	1:500	29.07.2024	B0207





**Legende**

**Verwaltungsgrenzen**

- Gemeinden
- Katastralgemeinden

**WP Neusiedl Zaya 2- Rodungsflächen**

- Rodung, permanent
- Rodung, temporär

**Verkabelung**

- Verkabelung (Planung)

**RURALPLAN**  
ZIVILTECHNIKER GESELLSCHAFT m.b.H.

Schulstraße 19  
2170 Poysdorf  
T 02552 / 20 820  
E office@ruralplan.at  
www.ruralplan.at

PROJEKT  
**Windpark Neusiedl Zaya 2**

INHALT	FORMAT
Detailplan Rodung 6 - Rev 1	A3

Grundlage: BEV Wien, DOP, DKM (2023)	Bearbeiter:
Quelle: -	Florian Fassler MSc

N 0 5 10 15 m	Maßstab: 1:500	Datum: 29.07.2024	Einlage: B0207
------------------	-------------------	----------------------	-------------------